



BRASILE

By Aiutolessia.net Licenza Creative Commons Attribuzione - Non commerciale - Non opere derivate 3.0 Italia

NORD



OVEST

EST

SUD

SCALA 1 : 37 500 000
 1 cm = 375 km
 0 250 500 750 1000
 chilometri

BRASILE - TERRITORIO



IL PAESE PIÙ VASTO DEL SUD AMERICA

È

QUASI TUTTO LA PARTE A SUD

È OCCUPATA DALLO STERMINATO BASSOPIANO AMAZZONICO

CIRCA 6 MILIONI DI Km2

(RICOPERTO)

DALLA FORESTA EQUATORIALE O FORESTA AMAZZONICA

(RICCA)



DI FAUNA



E FLORA

(FRA CUI)

ALBERI MAESTOSI

A SUD DELL'AMAZZONIA SI TROVA

L'ALTOPIANO DEL BRASILE

C'È IL MASSICCO DELLA GUAYANA



DOVE IL MONTE PIÙ ALTO

È PICO DA NEBLINA

(LA VETTA)



PIÙ ALTA DEL BRASILE



I FIUMI

IL PIÙ GRANDE

È IL RIO DELLE AMAZZONI

CHE SFOCIA

NELL'OCEANO ATLANTICO

UN ALTRO GRANDE FIUME

È IL RIO DE LA PLATA - PARANÀ

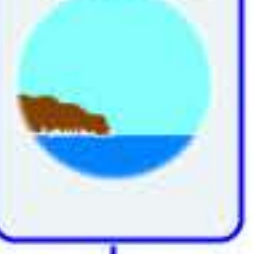
È SPESSO INTERROTTO

DA CASCADE



IL SÃO FRANCISCO

LE COSTE



SONO

BASSE E UNIFORMI E SABBIOSE



CI SONO MOLTI PORTI



CLIMA

IL 90% DEL PAESE SI TROVA

FRA EQUATORE

QUINDI

C'È UN CLIMA CALDO-UMIDO

(ANCHE SE)

CON QUALCHE VARIAZIONE FRA REGIONE E REGIONE

LA ZONA PIÙ A SUD

HA UN CLIMA EQUATORIALE

TUTTO L'ANNO



CON PIOGGE ABBONDANTI

E IL TROPICO DEL CAPRICORNO

NELLA ZONA DEL TROPICO C'È ALTERNANZA FRA ESTATE-INVERNO

IN ESTATE

(IL CLIMA)

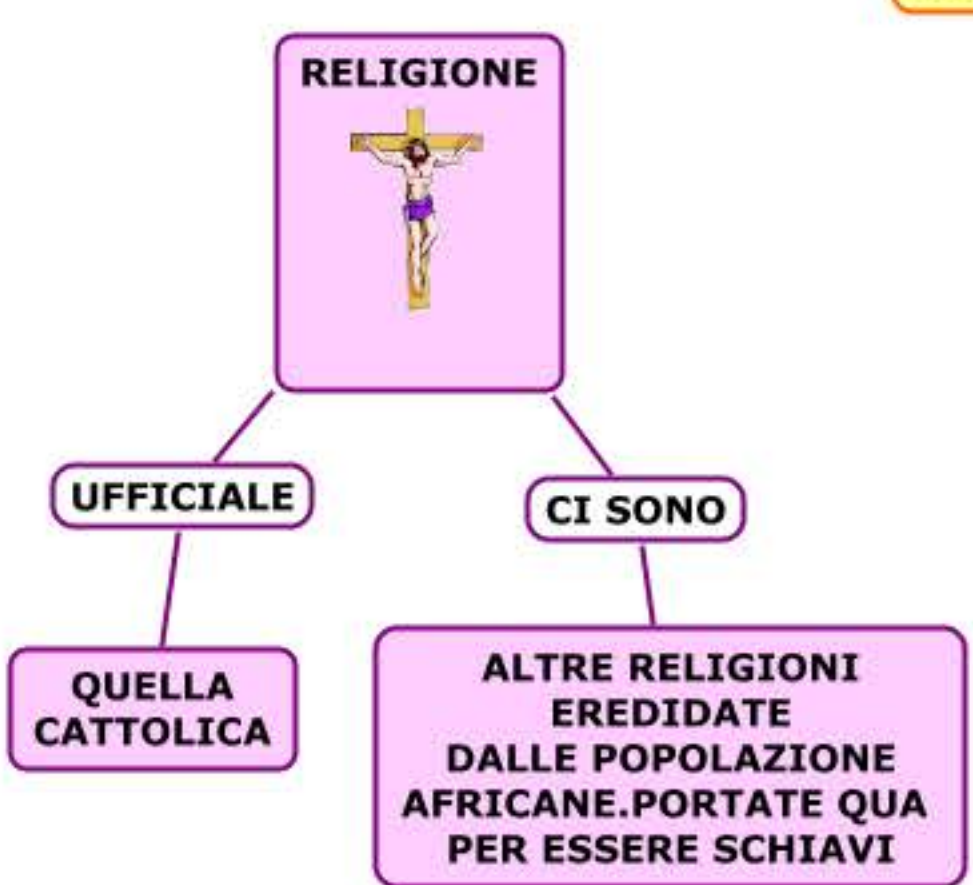
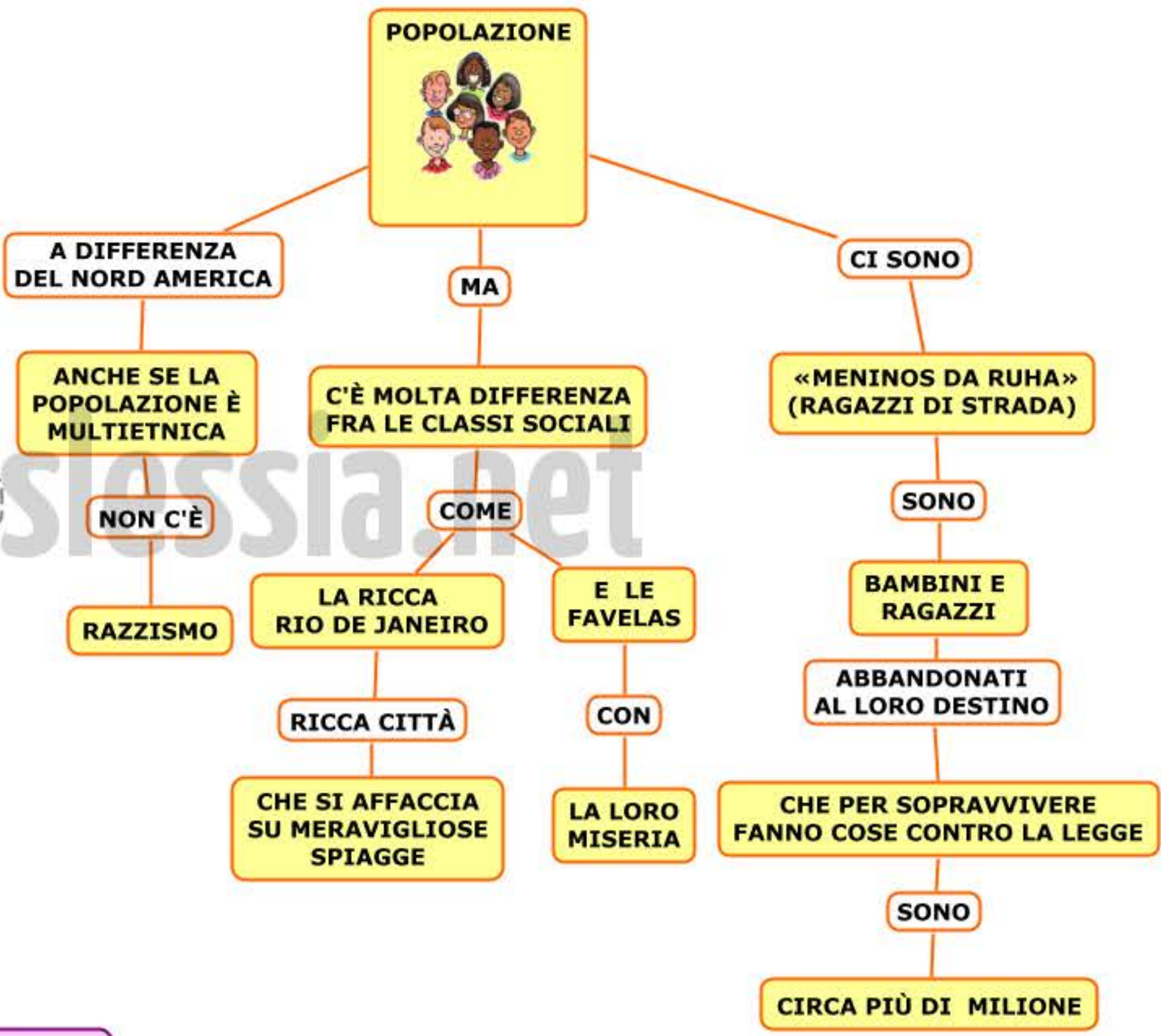
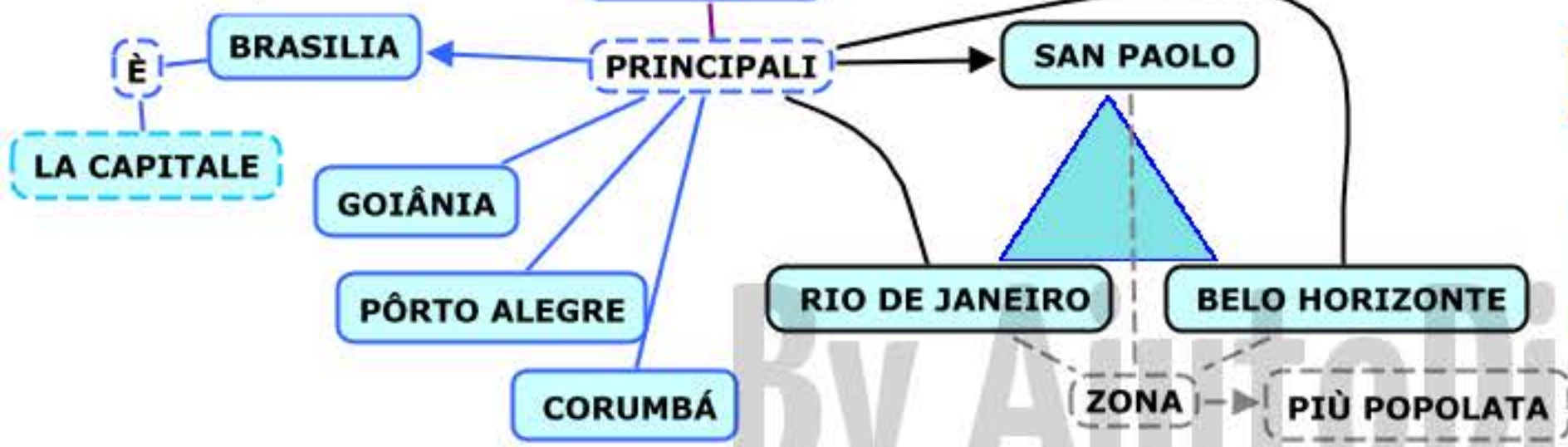
E' UMIDO

IN INVERNO

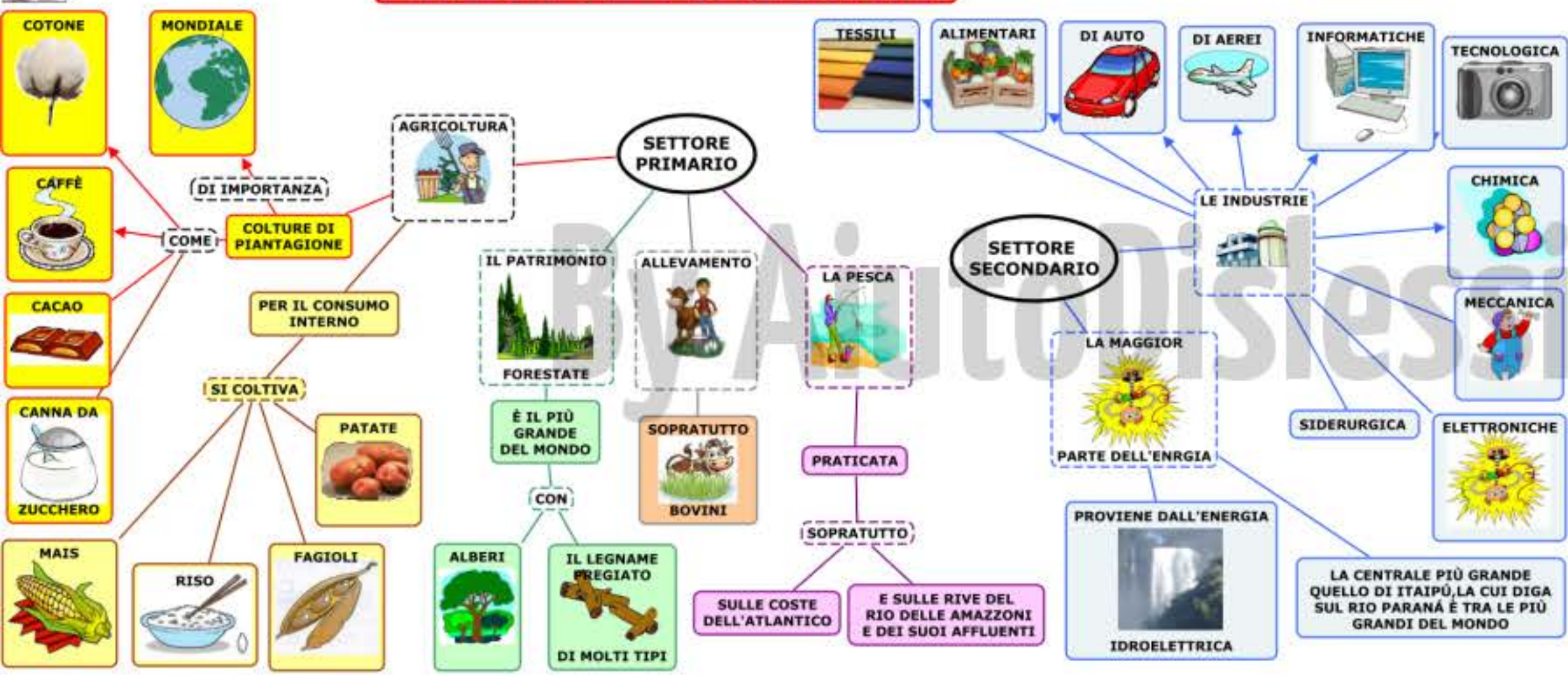
(IL CLIMA)

È SECCO

BRASILE - POPOLAZIONE



BRASILE - ECONOMIA





BRASILE

E' UNO STATO FEDERALE

CON INDUSTRIE E POVERTA'

EQUATORIALE

CLIMA

GRAN PARTE E'

HA RISORSE



FORESTALI E MINERARIE

MOLTE



INDUSTRIE

C'E' MOLTA



POVERTA'

HA GRUPPI



DI INDIGENI IN VIA D'ESTINZIONE

E SFRUTTAMENTO

DELLA FORESTA E DEI CONTADINI

DA PARTE DELLE

MULTINAZIONALI AMERICANE



FORESTA AMAZZONICA



TAVOLATO DEL MATO GROSSO



LINGUA

PORTOGHESE

RELIGIONE

CATTOLICA

OCEANO PACIFICO

OCEANO ATLANTICO

